




**Du 7 au 31 mars 2011
dans les rues de Caen**

Une carte grandeur nature


A partir d'un signe graphique fort, le «vous êtes ici» bien connu des cartes de repère des villes, nous avons décidé d'indiquer l'architecture par son évolution dans le temps. Nous prenons une photographie ancienne et en retrouvant la position du photographe, nous marquons au pochoir le signe «vous êtes ici» suivi de la date de prise de la photographie. Les passants pourront ainsi percevoir les différences de l'architecture dans le temps.

VOUS ÊTES ICI
EN 1901




Rue saint Jean

VOUS ÊTES ICI
EN 1917




Maison des Quatrans

VOUS ÊTES ICI
EN 1910




Rue saint Pierre


VOUS ÊTES ICI
EN 1910



Rue saint Pierre



Le théâtre




Rue saint Jean

VOUS ÊTES ICI
EN 1910




Tour Jeroey




Rue de Strasbourg

VOUS ÊTES ICI



L'hôtel des Postes



Le palais de justice

imprimé en 2011
à l'ésam Caen

