



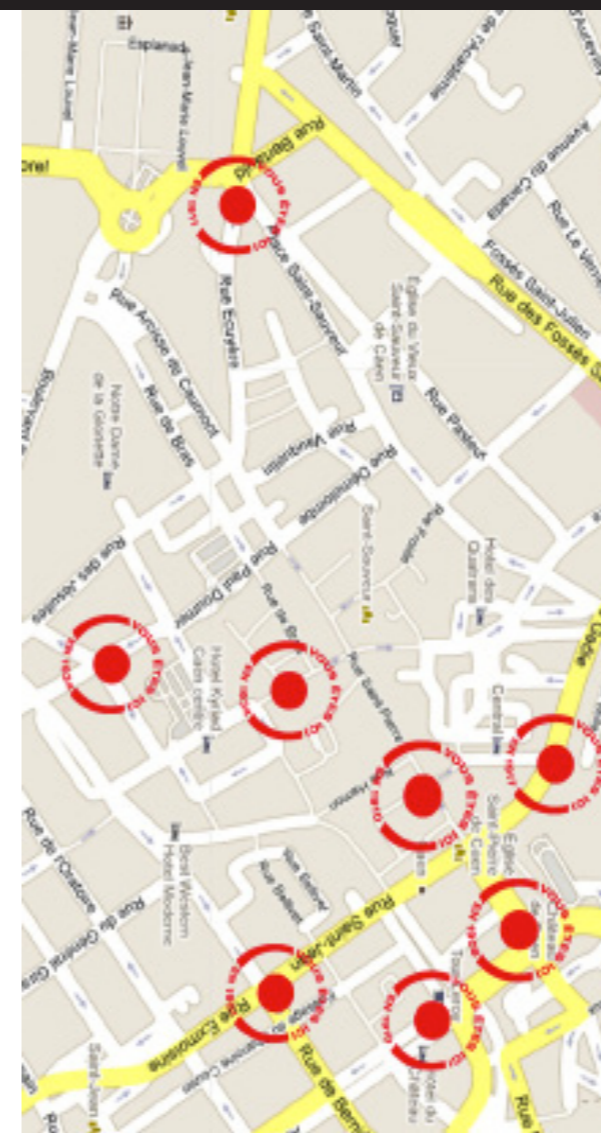
Maison des Quatrans




Rue saint Pierre

Une carte grandeur nature

A partir d'un signe graphique fort, le «vous êtes ici» bien connu des cartes de repère des villes, nous avons décidé d'indiquer l'architecture par son évolution dans le temps. Nous prenons une photographie ancienne et en retrouvant la position du photographe, nous marquons au pochoir le signe «vous êtes ici» suivi de la date de prise de la photographie. Les passants pourront ainsi percevoir les différences de l'architecture dans le temps.




Du 7 au 31 mars 2011
dans les rues de Caen




Rue saint Jean


Le palais de justice




Rue saint Pierre



Rue de Strasbourg



Le théâtre



Rue saint Jean

imprimé en 2011
à l'ésam Caen